

Planta Baixa

Trecho compreendido entre a Rua Terezinha Rohling Boger e o Início do recape Existente na Rua André Shmoller
Escala: 1/250

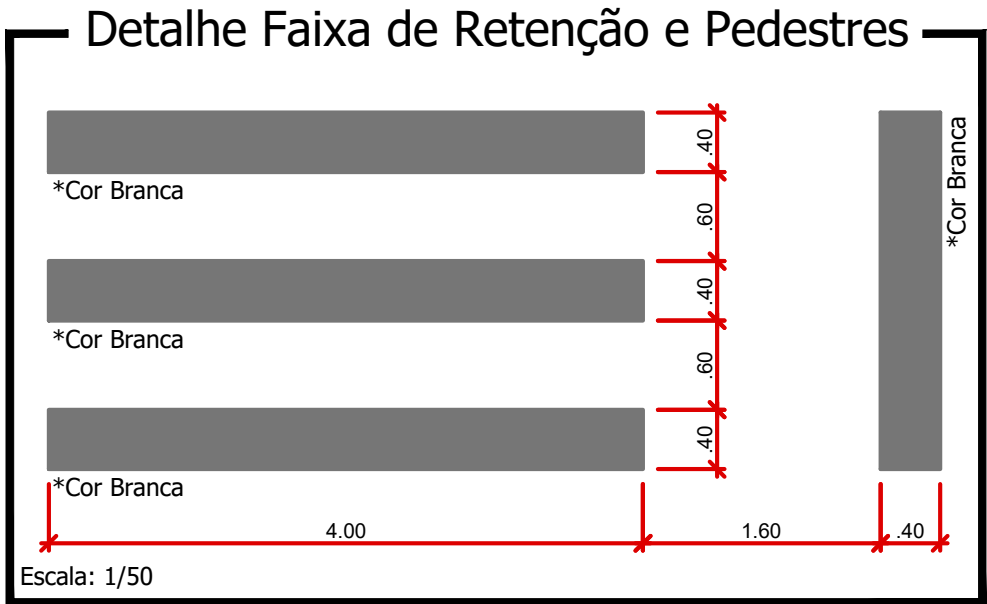
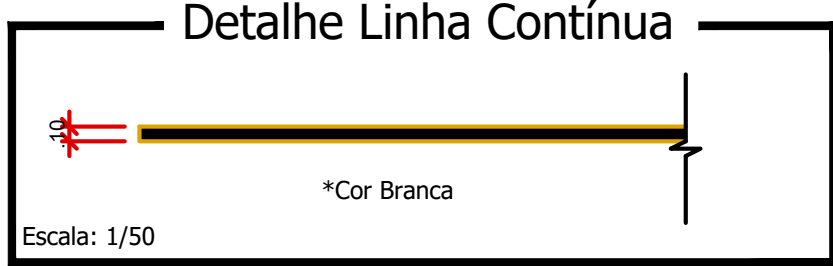
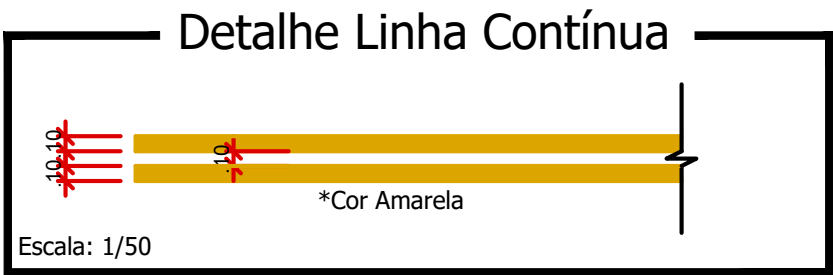
S I N A L I Z A Ç Ã O H O R I Z O N T A L - Rua André Shmoller		
ITEM	DISCRIMINAÇÃO	UNIDADE
1.0	PINTURA DE FAIXAS (TRAVESSIA DE PEDESTRES);	25,60m²
2.0	PINTURA DE FAIXAS (RETENÇÃO);	3,20m²
3.0	PINTURA DE FAIXAS LATERAIS (ESTACIONAMENTO);	17,40m²
TOTAL (COR BRANCA)		46,20m²
		**
		**
		**
9.0	PINTURA DE FAIXAS (EIXO);	17,40 m²
TOTAL (COR AMARELA)		17,40 m²
TOTAL		63,60 m²



FONTE: MUNICIPIO DE NOVA ESPERANÇA DO SUDOESTE



FONTE: GOOGLE EARTH



CARIMBOS E ANOTAÇÕES

Rua André Shmoller

PROJETO:
Recape / Construção de Passeios

PROPRIETÁRIO:
Prefeitura de Nova Esperança do Sudoeste

CIDADE/ESTADO:
Nova Esperança do Sudoeste | Paraná

RUA:
Rua André Shmoller - Loteamento Boger

CONTEÚDO:
Sinalização; Detalhes

ESCALA:
Indicada

DATA:
Agosto/2025

DESENHO:

ÁREA TOTAL A RECAPEAR:
696,00 m²

DOCUMENTO EMITIDO PARA:
☐ Anteprojeto
☒ Aprovação Legal
☐ Execução

PAVIMENTAÇÃO

REVISÃO:
01

FOLHA:
P-01/01

Prancha: 841mmx594mm